



**КОМИТЕТ ИМУЩЕСТВЕННЫХ ОТНОШЕНИЙ
АДМИНИСТРАЦИИ ПЕРМСКОГО МУНИЦИПАЛЬНОГО ОКРУГА**

РЕШЕНИЕ

о размещении объектов № 1583

Пермский край
Пермский округ

14.06.2024

Комитет имущественных отношений администрации Пермского муниципального округа разрешает Акционерному обществу «Газпром газораспределение Пермь» (ИНН 5902183841, ОГРН 2125902017723, почтовый адрес: 614000, г. Пермь, ул. Петропавловская, 43)

размещение объекта «газопровод давлением до 1,2 Мпа, для размещения которого не требуется разрешения на строительство»

на землях муниципальная собственность

на срок 1 год.

Местоположение: Пермский край, Пермский муниципальный округ, с. Култаево, ул. Сибирская, к дому 22.

Приложение: схема предполагаемых к использованию земель или части земельного участка.

Особые условия использования:

1. При размещении объекта учесть параметры ширины проезда улично-дорожной сети, во избежание сужения полосы отвода дороги.
2. Получение разрешения на производство земляных работ.

Заместитель председателя комитета



М.В. Королева

Схема предполагаемых к использованию земель или части земельного участка

Объект: Газопровод давлением до 1,2 Мпа, для размещения которого не требуется разрешения на строительство
 Местоположение: расположенных по адресу: Пермский край, м.о. Пермский, с. Култасво, ул. Сибирская, к дому 22








Площадь земель или части земельного участка, кв.м.: 1176

Категория земель: земли населенных пунктов

Вид разрешенного использования:

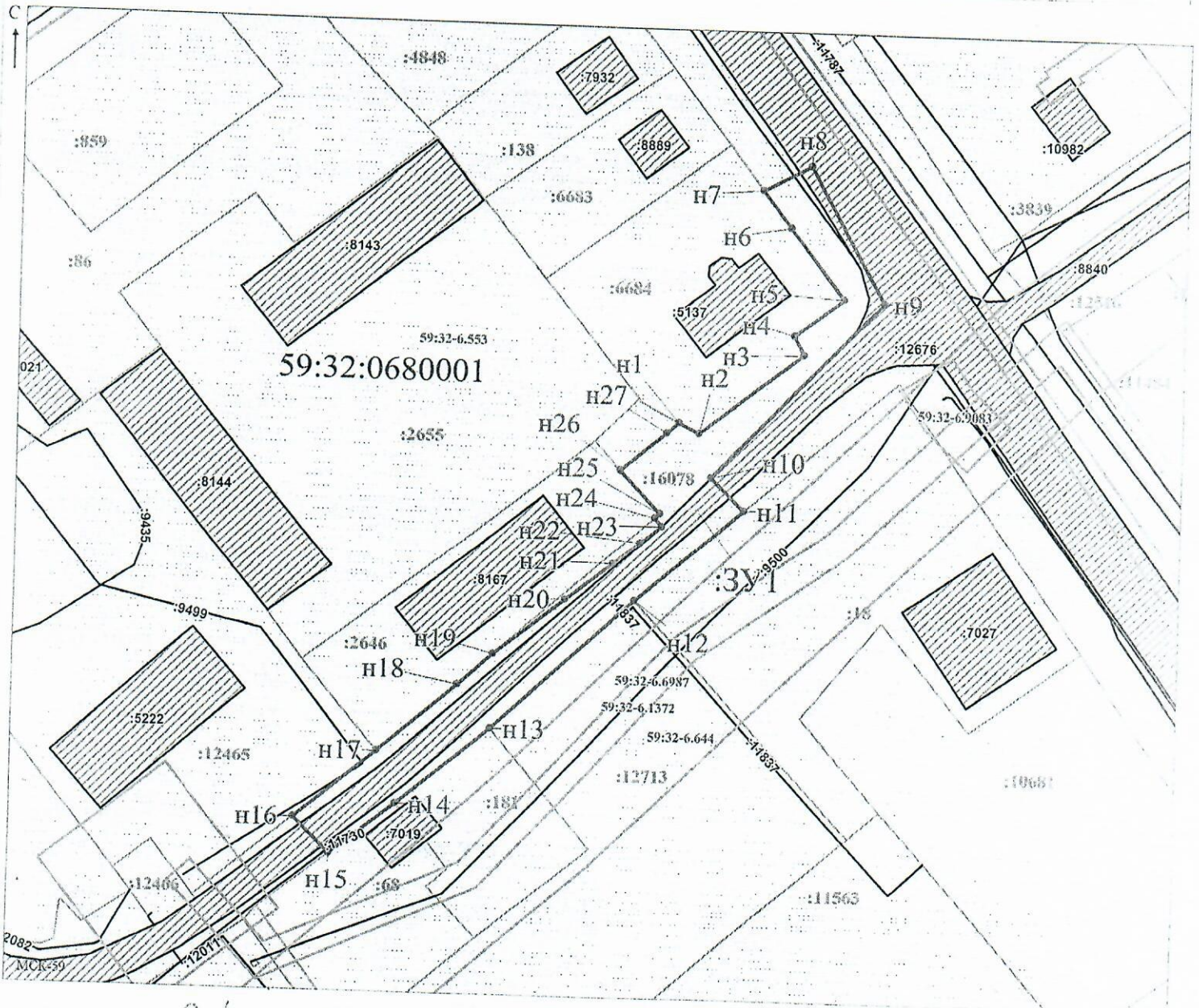
Описание границ смежных землепользователей:


- От точки н1 до точки н7 - земельный участок с кадастровым номером 59:32:0680001:6684
- От точки н7 до точки н11 - земельный участок с кадастровым номером 59:32:0000000:16078
- От точки н11 до точки н12 - земельный участок с кадастровым номером 59:32:0680001:18
- От точки н12 до точки н13 - земельный участок с кадастровым номером 59:32:0680001:12713
- От точки н13 до точки н14 - земельный участок с кадастровым номером 59:32:0680001:181
- От точки н14 до точки н15 - земельный участок с кадастровым номером 59:32:0680001:68
- От точки н15 до точки н16 - земельный участок с кадастровым номером 59:32:0000000:16078
- От точки н16 до точки н17 - земельный участок с кадастровым номером 59:32:0680001:12465
- От точки н17 до точки н19 - земельный участок с кадастровым номером 59:32:0680001:2646
- От точки н19 до точки н24 - земельный участок с кадастровым номером 59:32:0000000:16078
- От точки н24 до точки н26 - земельный участок с кадастровым номером 59:32:0680001:2646
- От точки н26 до точки н1 - земельный участок с кадастровым номером 59:32:0000000:16078

- Условные обозначения:**
-  - предполагаемый участок земель, на которых планируется размещение объекта
 -  - границы и номер земельного участка, сведения о которых внесены в ЕГРН
 -  - границы и номер объекта капитального строительства, сведения о которых внесены в ЕГРН
 -  - граница кадастрового квартала
 -  - зоны с особыми условиями использования территории, сведения о которых внесены в ЕГРН
 -  - обозначение запрашиваемого земельного участка
 -  - характеристическая точка границ земель или части земельного участка
- 59:32:0680001 - номер кадастрового квартала

Каталог координат, м

№ точки границы	X	Y
н1	505497.85	2215143.37
н2	505496.17	2215146.62
н3	505509.42	2215163.26
н4	505512.45	2215161.66
н5	505518.71	2215169.50
н6	505530.29	2215160.68
н7	505536.34	2215156.12
н8	505540.40	2215163.80
н9	505518.16	2215175.95
н10	505489.08	2215148.76
н11	505483.71	2215154.17
н12	505468.50	2215136.84
н13	505447.09	2215113.92
н14	505434.50	2215098.97
н15	505425.98	2215088.53
н16	505431.92	2215082.75
н17	505442.97	2215095.78
н18	505454.01	2215108.51
н19	505459.16	2215114.08
н20	505468.37	2215125.54
н21	505474.50	2215133.18
н22	505478.02	2215137.55
н23	505480.82	2215141.00
н24	505482.23	2215139.83
н25	505482.93	2215140.62
н26	505489.94	2215134.06
н27	505496.11	2215141.39
н1	505497.85	2215143.37



Заявитель:  / Осипова А.Д. (подпись, расшифровка подписи)
 МП (для юридических лиц и индивидуальных предпринимателей)

Масштаб 1:700